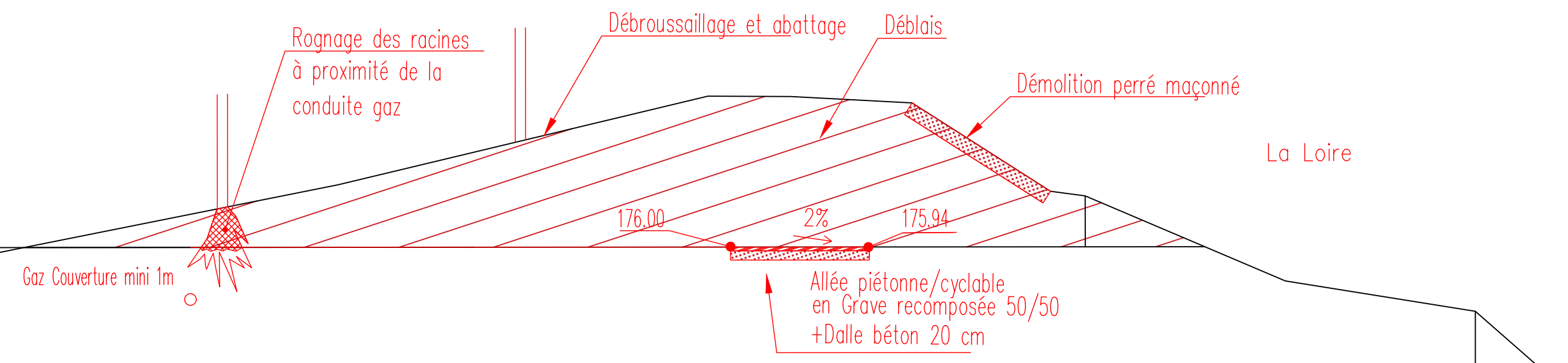


Données topographiques : coordonnées planimétriques en Lambert 93  
et référence altimétrique en mNGF

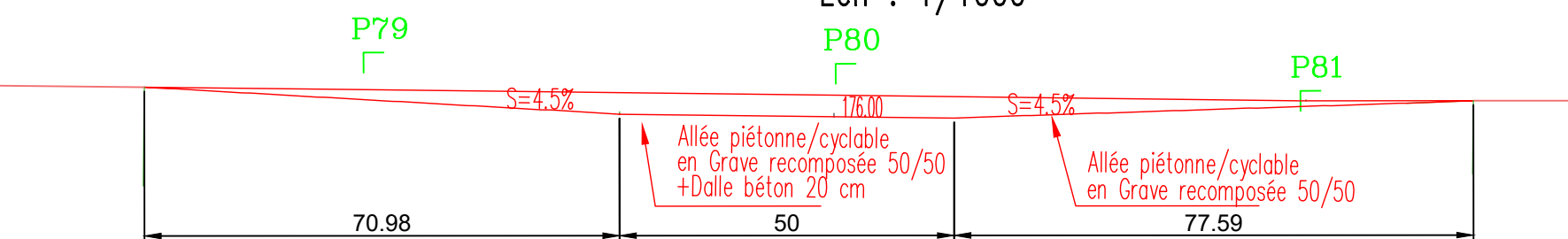
### Coupe en travers P80

Ech : 1/100



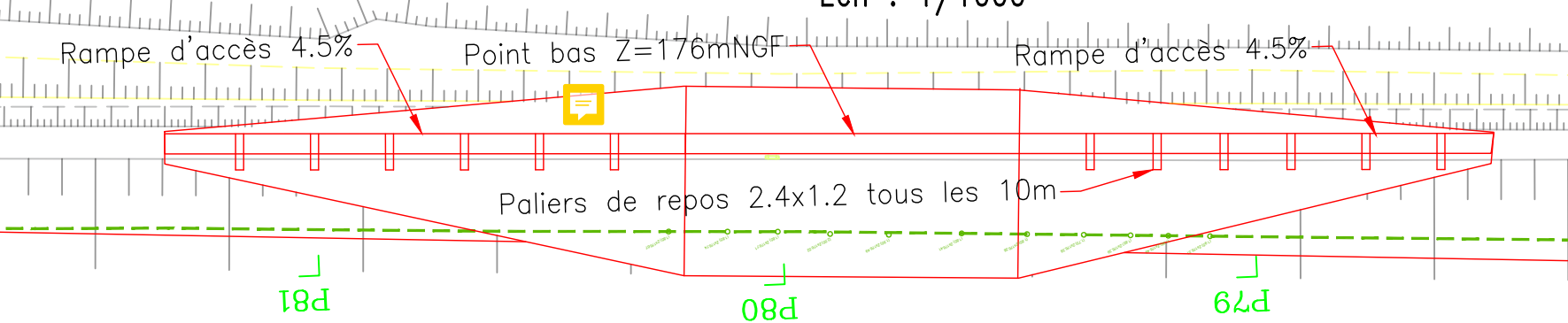
### Profil en long

Ech : 1/1000



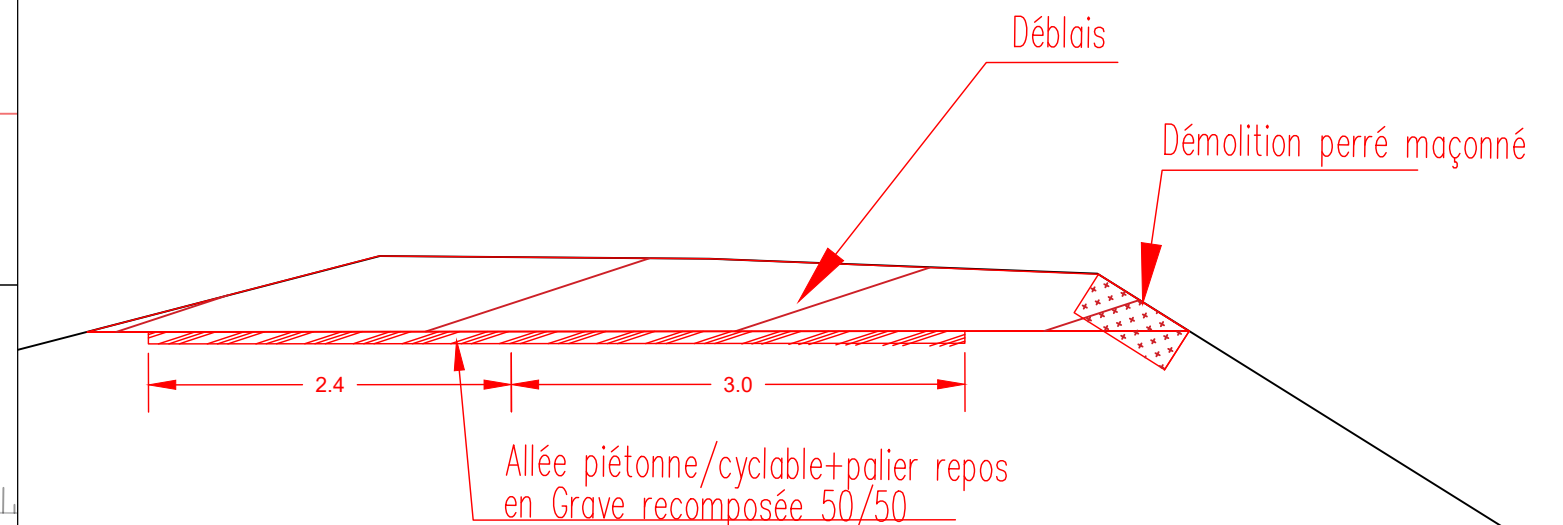
### Vue en plan

Ech : 1/1000



### Détail Zone de repos

Ech : 1/50



Maîtrise d'ouvrage

Maître d'oeuvre

TRAVAUX DE FIABILISATION  
DES DIGUES DE NEVERS  
Tranche ferme : PRO - Etudes de projet

Renforcement des digues de Nevers  
RIVE DROITE - Effacement  
Plans de l'aménagement

|                                |                          |               |                  |       |
|--------------------------------|--------------------------|---------------|------------------|-------|
| ECHELLE: Var                   | N° du PLAN: A00414P-S1.1 | Indice        | Dessiné par: FLC | PIECE |
| Nom du fichier: A00414P2...DWG | Cotation en mètre        | Date: 02/2023 | Véifié par: VJO  | A1    |